

**DEPARTEMENT DE LA LOIRE-ATLANTIQUE (44)**  
**COMMUNE DE PONTCHATEAU**

**Lotissement Route de Saint-Nazaire**

**Permis d'aménager de 8 lots à bâtir et 1 lot bâti**

**Maitre d'Ouvrage :**

**PRIMINVEST**

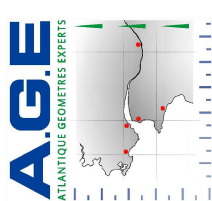
39, Route de Fondelaine - Z.I. de Braïs  
44600 SAINT-NAZAIRE



**Géomètre-Expert - Bureau d'Etudes V.R.D. :**

**ATLANTIQUE GEOMETRES-EXPERTS (A.G.E.)**

9, avenue Florian - BP3 10, rue Louis Pasteur 20, boulevard Romanet  
44 500 LA BAULE 44 600 SAINT-NAZAIRE 44 214 PORNIC cedex 44 000 NANTES  
Tel: 02 40 42 78 40 Tel: 02 40 66 00 04 Tel: 02 40 82 01 44 Tel: 02 72 65 99 00  
f.feujllade@age-lb.com



**Architecte :**

**OFFGRID ARCHITECTURE - Sébastien DAUSSE**

18, rue Jacques Cartier  
44600 SAINT-NAZAIRE  
Tél.: 07 80 97 58 08

**PLAN D'ENSEMBLE**

**MODIFICATIONS**

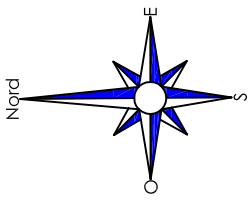
|  | DATE | INDICE |
|--|------|--------|
|  |      |        |
|  |      |        |
|  |      |        |
|  |      |        |
|  |      |        |

**Echelle : 1/500**

Date : 06/10/2023

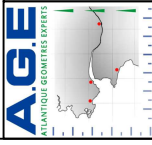
Dossier : 22.0765B

Nord



**Nota :**

- Système géodésique RGF 93-CC47. Rattaché par GPS avec système TERIA ± 5 cm.
- Nivellement NGF-IIGN 69. Rattaché par GPS avec système TERIA ± 5 cm.
- Limites apparentes sans délimitation contradictoire. Les cotations, limites et/ou surfaces sont à confirmer par un bornage contradictoire.
- Les superficies sont données à titre indicatif. Elles seront définitives après le bornage des lots.



Echelle 1/500<sup>e</sup>  
 Date : 04/07/2023  
 MâJ : 06/10/2023  
 Dossier : 22.0765B